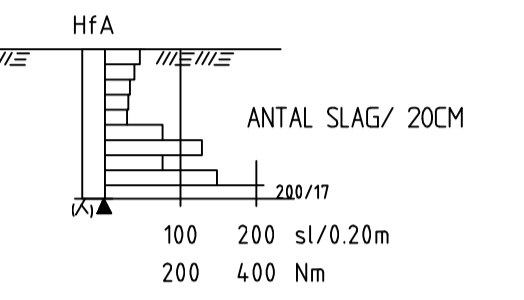
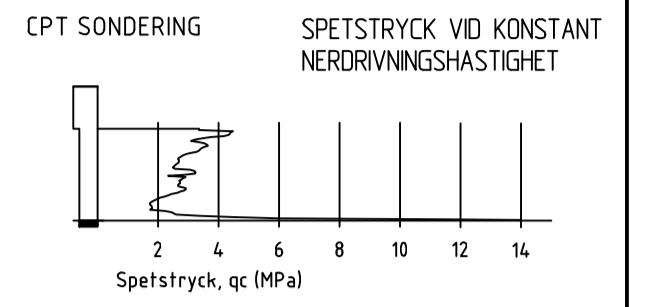


KOORDINATSYSTEM

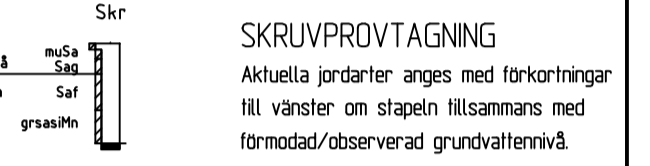
PLAN: SWREF99TM
HÖJD: RH 2000

FÖRKLARINGAR

SONDERING (PROFILREDOVISNING)



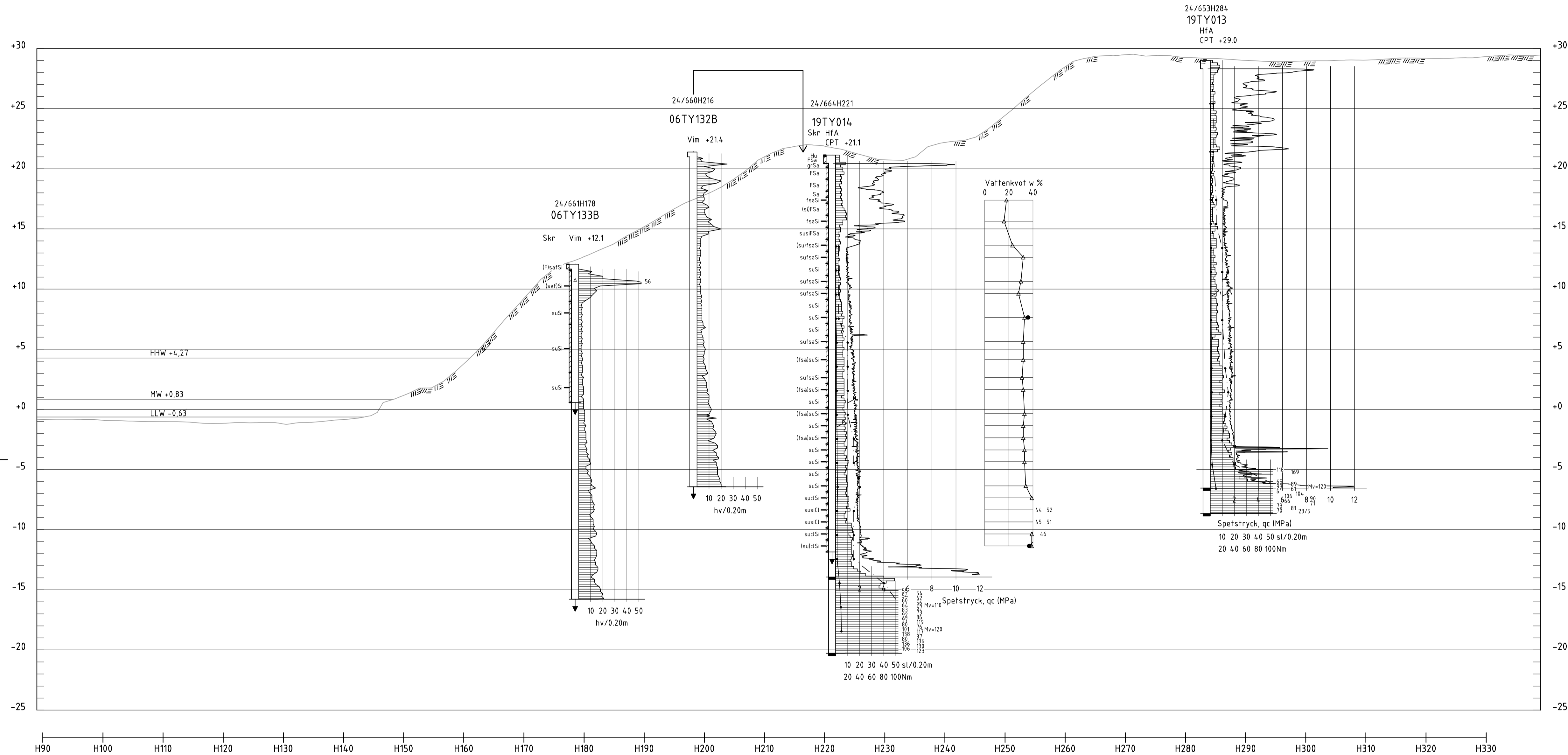
PROVTAGNING (PROFILREDOVISNING)



HÄNVISNINGAR

TOPOGRAFISKA WEBKARTAN IMPORTERAD FRÅN SGI WMS TJÄNST SOM BAKGRUNDSUNDERLAG

För mer detaljerad förklaring hänvisas till SGF/BGS Beteckningssystem som återfinns på www.sgf.net (Publikationer -> SGF/BGS Beteckningssystem)



SEKTION 24/700H
H 1: 200 L 1: 400

BET	ANT	ÄNDRINGEN AV SER	DATUM	SIGN
-----	-----	------------------	-------	------

SLUTLEVERANS

KLIMATANPASSNING - SKREDRISKKARTERING



581 93 LINKÖPING Telefon: 013-201800 www.swedgeo.se

UPPDRAG NR 296516	RITAD AV H.FRELIN (TYRÉNS)	GEOTEKNISK UNDERSÖKNING ÄNGERMANÄLVEN, SEKTIONS-RITNING 24/700H
DATUM 20-07-01	HANDLAGGARE L.MÖRÉN (TYRÉNS)	
ANSVARIG T.THORÉN (SGI) P.O.SJÖDIN (TYRÉNS)	SKALA H1:200L1:400 (A1)	NUMMER 03150507