




BETECKNINGAR

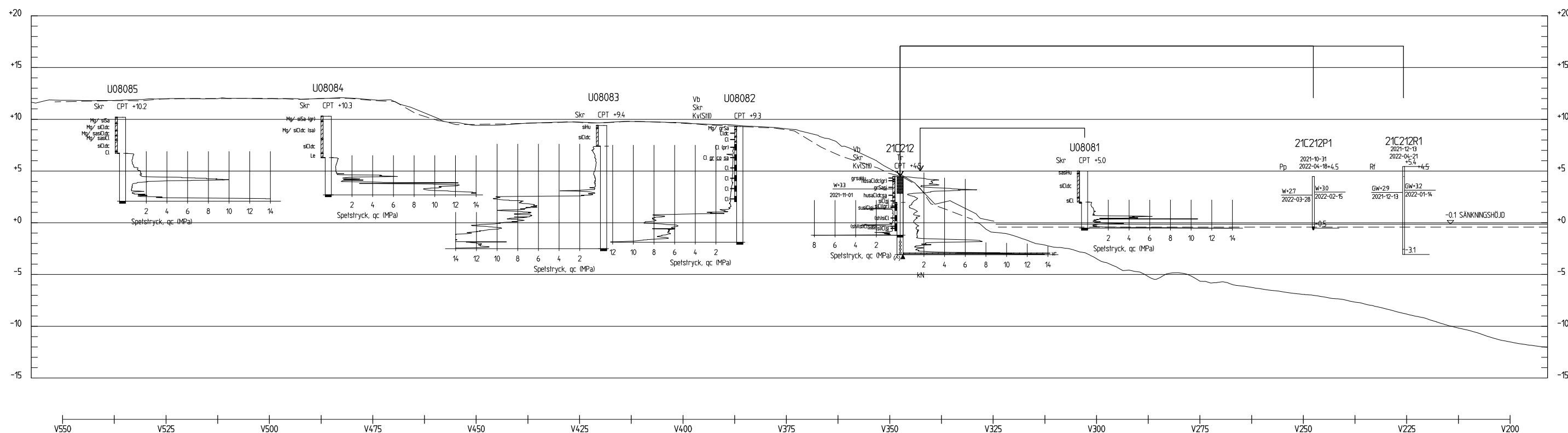
GEOTEKNISKA BETECKNINGAR ENLIGT
SGF:S BETECKNINGSSYSTEM, SE www.sgf.net

ANMÄRKNINGAR

KOORDINATSYSTEM: SWEREF 99 TM
HÖJDSYSTEM: RH 2000

FÖRKLARINGAR

-  MARKYTA (HÖJDDATA LANTMÄTERIET)
-  MARKYTA (INMÄTT)
-  VATTENYTA



TVÄRSEKTION 32/000 SNED
H 1: 200 L 1: 500

XREF: +ATTACH \MODELL\G-10-5-202.DWG
Filnamn: \\COM\ne\project\A225000\A227180\10-BHM\G\ri\de\G-10-2-203.dwg, Plotad: 2022-09-05 - 15:58 /VEBE, Layout: Layout1, Format: A1

BET	ANT	ÄNDRING AVSER	DATUM	SEN
STATUS				
DELEGATIONEN FÖR GÖTA ÄLV				
				
UPPDRAG NR UTFÖRARE	BITAD AV	HANDLÄGGARE		
A227180	AMJE	VEBE		
DATUM	ANSVARIG UTFÖRARE			
2022-09-09	CHED/CHJU			
UPPDRAG NR SG	ANSVARIG SG			
10007	MÄNS RYTTMÄSTER			
GEOTEKNISK UNDERSÖKNING KRAFTVERKET-ELLBO				
TVÄRSEKTION 32/000				
FORMAT/SKALA	NUMMER	T BET		
H:1:200 L:1:500 (A1)	G-10-2-203			