




**BETECKNINGAR**

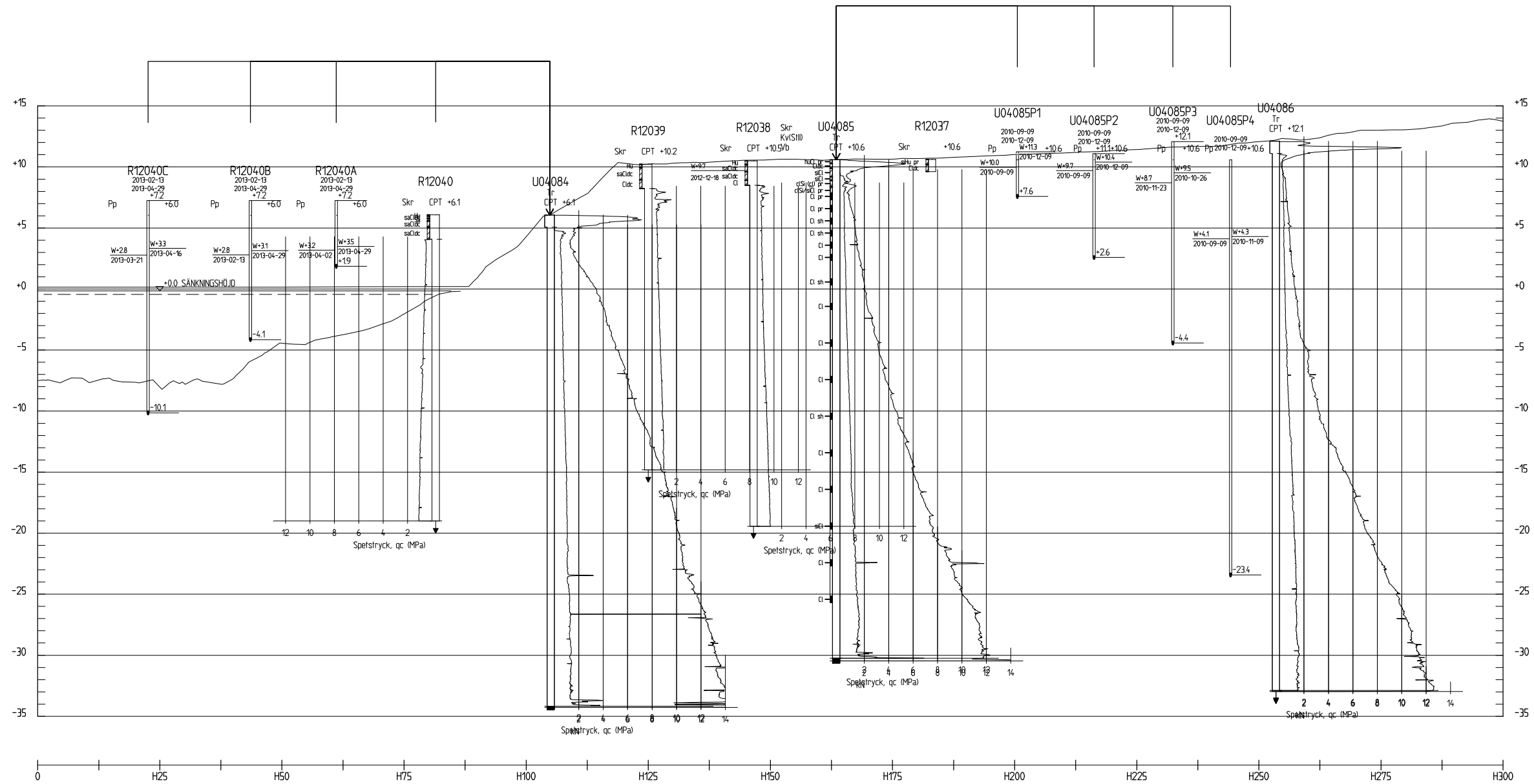
GEOTEKNISKA BETECKNINGAR ENLIGT  
SGF-S BETECKNINGSSYSTEM, SE www.sgf.net

**ANMÄRKNINGAR**

KOORDINATSYSTEM: SWEREF 99 TM  
HÖJDSYSTEM: RH 2000

**FÖRKLARINGAR**

-  MARKYTA
-  INMÄTT MARKYTA
-  VATTENYTA



**SNED SEKTION A-A 32/760**  
H 1: 200 L 1: 500

XREF: +ATTACH 0 \A\205000\A206330\10-BIM\G\MODELL\G-10-5-501.DWG  
 Filnamn: 0 \A\205000\A206330\10-BIM\G\Rit\G-10-2-506.dwg, Plotfad: 2021 06 14 - 1113 /AMJE, Layout: Layout1, Format: A1

BET	ANT	ÄNDRING AVSER	DATUM	SEN
STATUS				
<b>DELEGATIONEN FÖR GÖTAÄLV</b>				
				
UPPDRAG NR UTFÖRARE	UTFÖRARE	ANSVÄRIG UTFÖRARE	HANDLÄGGARE	
A206330	JURN	CHED/CHJU	FIRO	
DATUM	ANSVÄRIG UTFÖRARE	ANSVÄRIG SG		
2021-06-23	CHED/CHJU	PER NYLANDER		
UPPDRAG NR SG	ANSVÄRIG SG			
20073	PER NYLANDER			
GEOTEKNISK UNDERSÖKNING STRANDBACKEN				
SNED SEKTION A-A 32/760				
FORMAT/SKALA	NUMMER			BET
H 1:200 L 1:500 (A1)	G-10-2-506			