



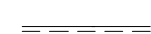
BETECKNINGAR

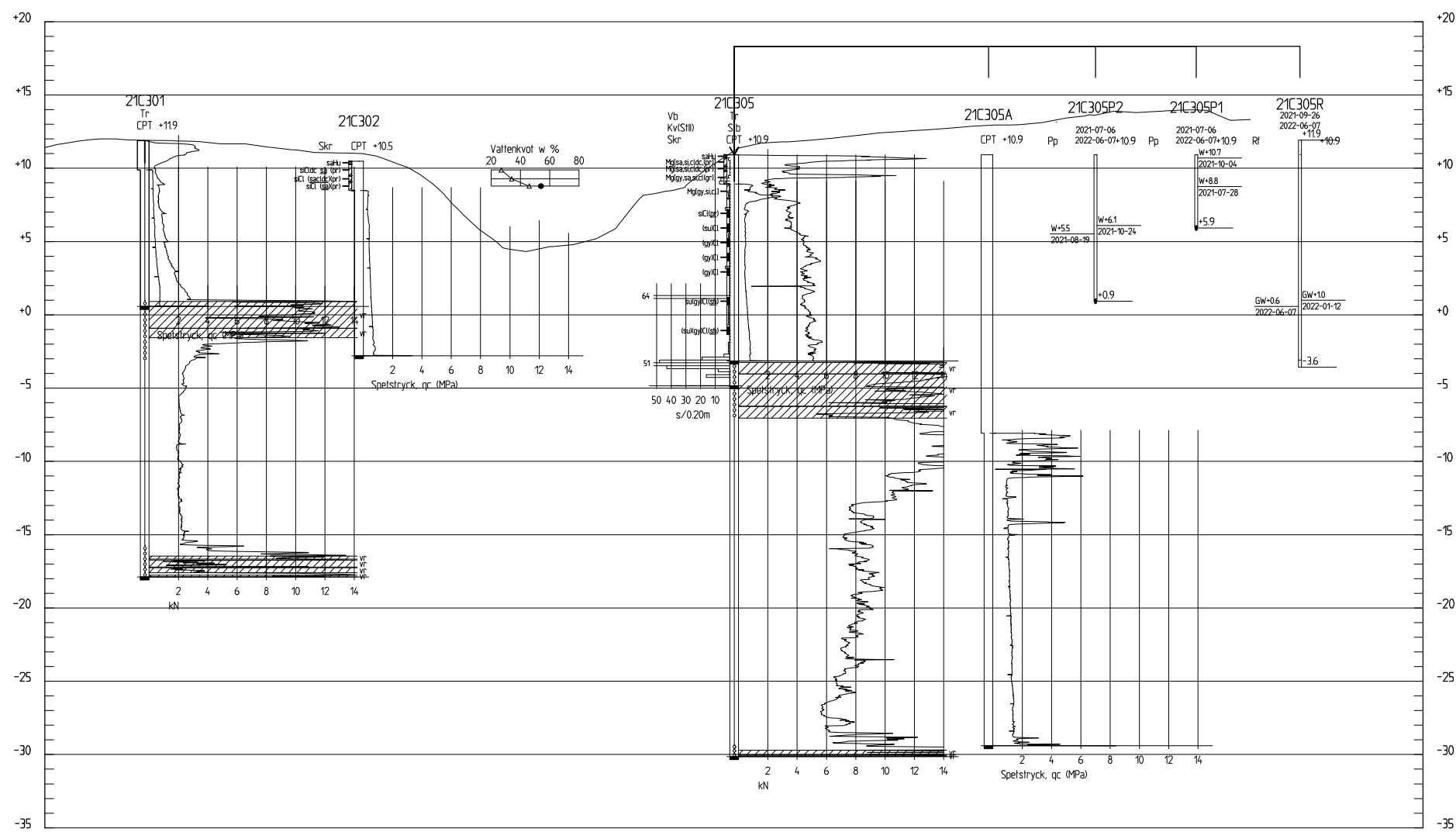
GEOTEKNISKA BETECKNINGAR ENLIGT
SGF:S BETECKNINGSSYSTEM, SE www.sgf.net

ANMÄRKNINGAR

KOORDINATSYSTEM: SWEREF 99 TM
HÖJDSYSTEM: RH 2000

FÖRKLARINGAR

-  MARKYTA
-  INMÄTT MARKYTA
-  VATTENYTA



TVÄRSEKTION A-A
H 1:200 L 1:500

XREF: \\ATTACH\MODELL\G-10-5-302.DWG
Filnamn: \\COM\ne\project\A225000\A227180\10-BHM\G\RI\def\G-10-2-308.dwg, Plotad: 2022-09-27 - 09:12 /CHED, Layout: Layout1, Format: A1

BET	ANT	ÄNDRINGEN AVSER	DATUM	SEN
STATUS				
DELEGATIONEN FÖR GÖTA ÄLV				
				
UPPDRAG NR UTFÖRARE	BITAD AV	HANDLÄGGARE		
A227180	AMJE	EMJG		
DATUM	ANSVÄRIG UTFÖRARE			
2022-09-28	CHED/CHJU			
UPPDRAG NR SG	ANSVÄRIG SG			
10218	MÄNS RYTTMÄSTER			
GEOTEKNISK UNDERSÖKNING PAPPERSBRUKET				
TVÄRSEKTION A-A				
FORMAT/SKALA	NUMMER	BET		
H:1:200 L:1:500 (A1)	G-10-2-308			