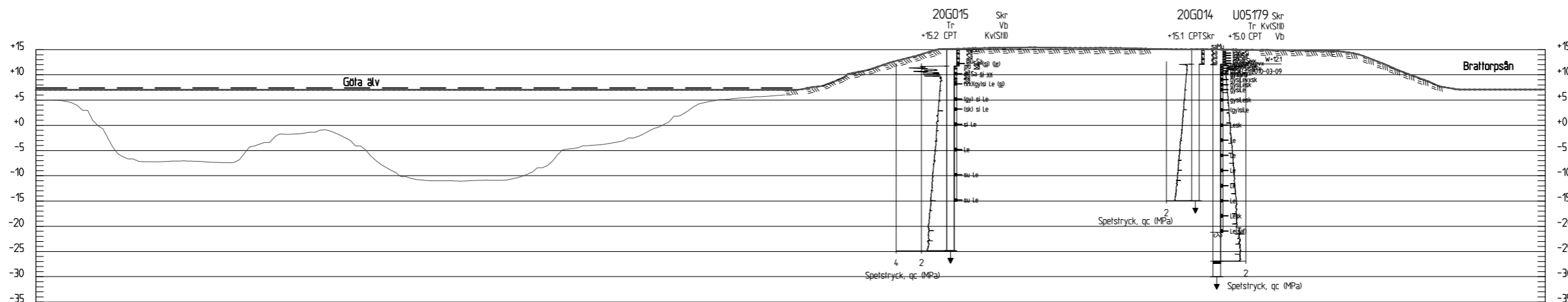
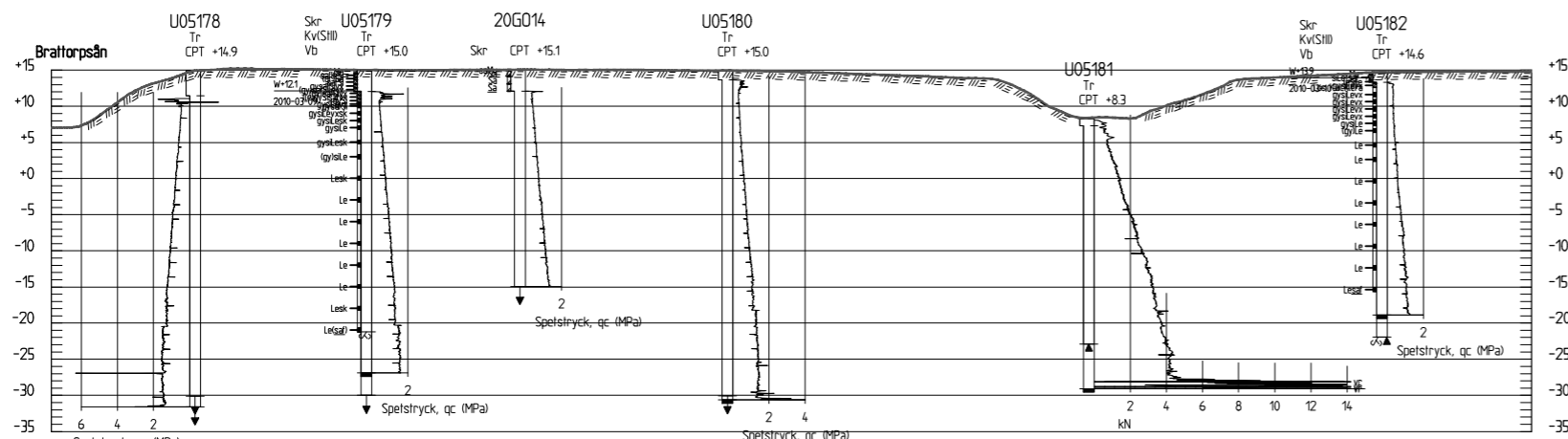


KOORDINATSYSTEM
System i plan: SWEREF 99 TM
System i höjd: RH 2000

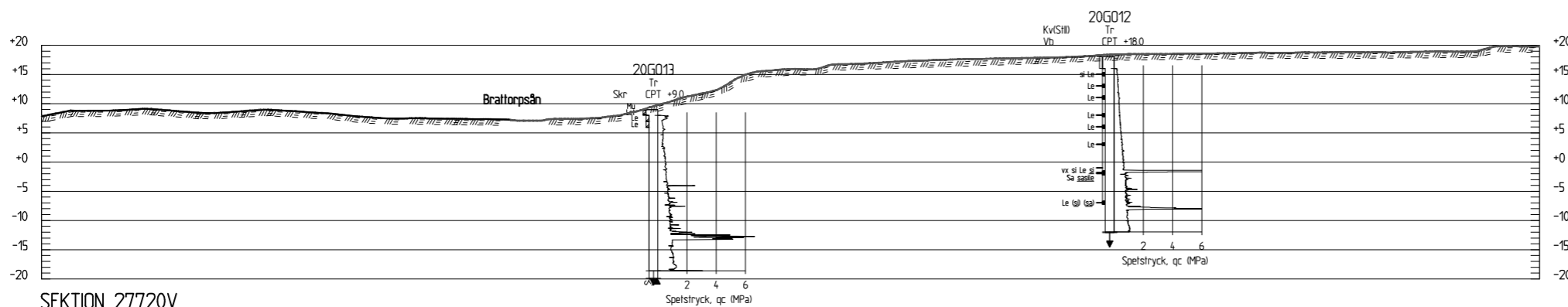
ANMÄRKNINGAR
Geoteknisk redovisning enligt SGF/BGS
beteckningssystem, version 2001:2 (för fullständig
beskrivning hänvisas till www.sgf.net).



SEKTION 27670V
1:500



SEKTION 27710V
1:500



SEKTION 27720V
1:500

BET	ANT	ÄNDRINGEN AVSER	DATUM	SIGN
STATUS				
DELEGATIONEN FÖR GÖTAÄLV				
UPPDRAG NR UTFÖRARE	2014 5345	RITAD AV	I. HAEGGMAN	HANDLAGGARE
DATUM	2021-10-08	ANSVARIG UTFÖRARE	MALIN SUNDSTEN	L. WREDE
UPPDRAG NR SGI	19144A	ANSVARIG SGI	KARIN ODÉN	
GEOTEKNISK UNDERSÖKNING BRATTORPSÅN 27/670V, 27/710V, 27/720V				
SEKTION				
FORMAT/SKALA	1500 (A1)	NUMMER	G-10-2-003	BET

Sektor: G:\projekt\2018\1913720_Delutredning Brattorpsån\10_Ritningar\G\B\G\20210930_1_Filnamn: G-10-2-003.dwg | Senast Redigerat Av: psjogren | Datum: 2022-01-11 Tid: 14:10 | Utskrivet Av: PSjogren | Datum: 2022-01-11 Tid: 10:57 PM

www.golder.com | ÖVRETTA MÅTT INTE MOTSVARAR VAD SOM VISAS. HÄR PÅPERSFORMÅTET ANDRATS FRÅN B3/A1 25 mm