




BETECKNINGAR

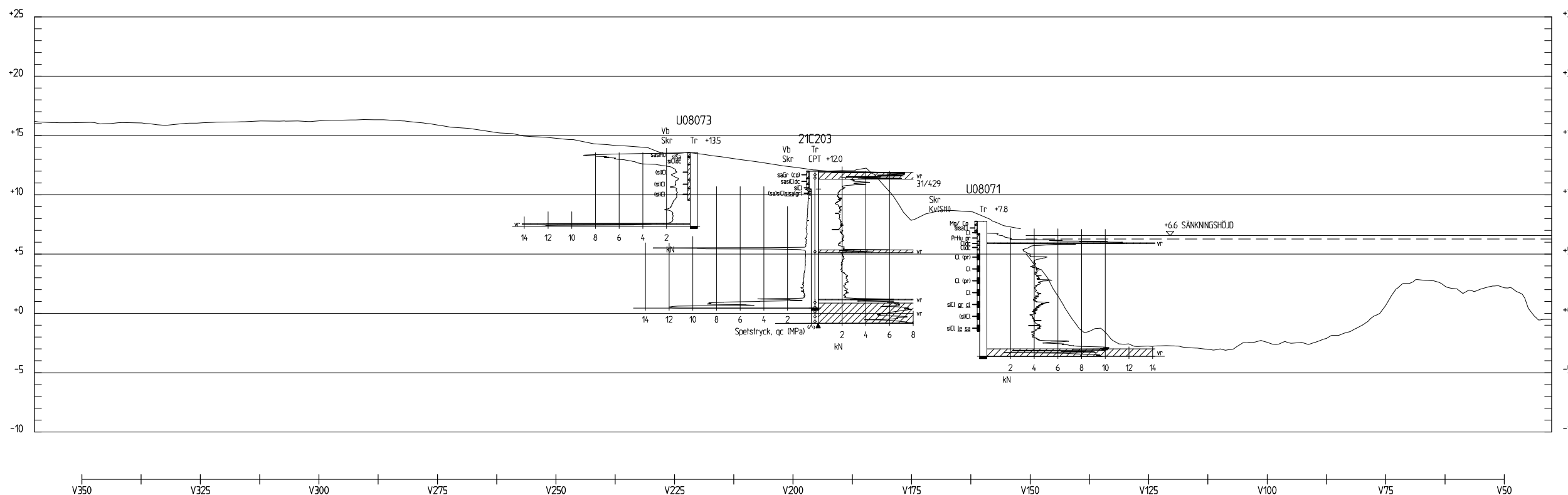
GEOTEKNISKA BETECKNINGAR ENLIGT
SGF:S BETECKNINGSSYSTEM, SE www.sgf.net

ANMÄRKNINGAR

KOORDINATSYSTEM: SWEREF 99 TM
HÖJDSYSTEM: RH 2000

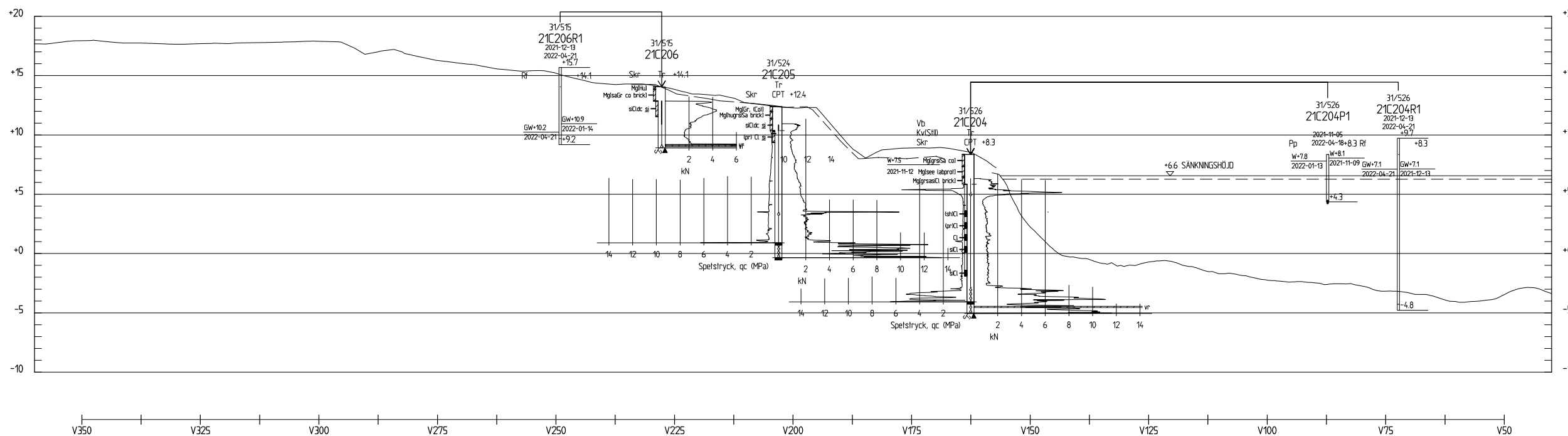
FÖRKLARINGAR

-  MARKYTA (HÖJDDATA LANTMÄTERIET)
-  MARKYTA (INMÄTT)
-  VATTENYTA



TVÄRSEKTION 31/420

H 1:200 L 1:500



TVÄRSEKTION 31/520

H 1:200 L 1:500

BET	ANT	ÄNDRINGEN AVSER	DATUM	SEN
STATUS				

DELEGATIONEN FÖR GÖTA ÄLV



UPPDRAG NR UTÖVARE	RITAD AV	HANDLÄGGARE
A227180	AMJE	VEBE
DATUM	ANSVARIG UTÖVARE	
2022-09-09	CHED/CHJU	
UPPDRAG NR SG	ANSVARIG SG	
10007	MÄNS RYTTMÄSTER	

GEOTEKNISK UNDERSÖKNING
KRAFTVERKET-ELLBO

TVÄRSEKTION 31/420 OCH 31/520	FORMAT/SKALA	NUMMER	BET
	H:1:200 L:1:500 (A1)	G-10-2-201	