




BETECKNINGAR

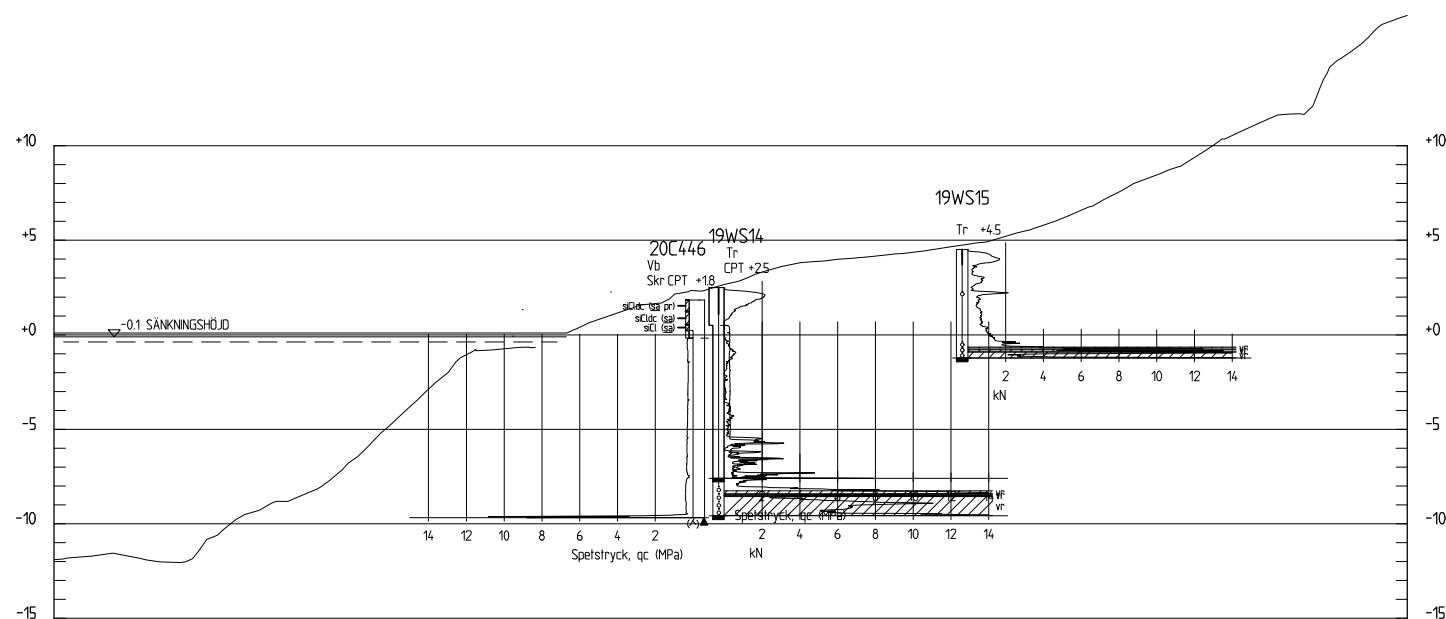
GEOTEKNISKA BETECKNINGAR ENLIGT
SGF:S BETECKNINGSSYSTEM, SE www.sgf.net

ANMÄRKNINGAR

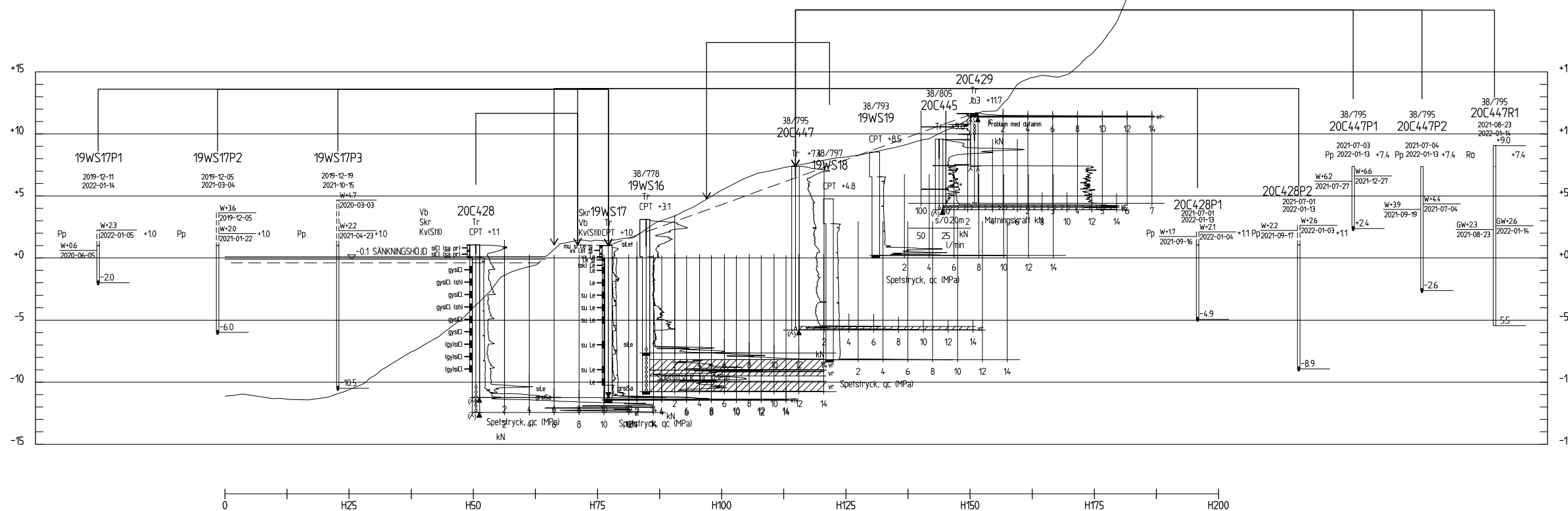
KOORDINATSYSTEM: SWEREF 99 TM
HÖJDSYSTEM: RH 2000

FÖRKLARINGAR

-  MARKYTA
-  INMÄTT MARKYTA
-  VATTENYTA



SNED SEKTION 38/720
H 1: 200 L 1: 500



TVÄRSEKTION 38/800
H 1: 200 L 1: 500

A	KOMPL. UNDERSÖKNING	2022-02-11	CHED
BET	ANT	ANDRAGEN AVSER	DATUM
STATUS			SEN

DELEGATIONEN FÖR GÖTAÄLV



UPPDRAG NR	UTFÖRARE	RITAD AV	HANDLÄGGARE
A206330	JURN	MIJS	
DATUM	ANSVARIG UTFÖRARE		
2021-04-30	CHED/CHJU		
UPPDRAG NR SG	ANSVARIG SG		
19142A	PER NYLANDER		

GEOTEKNISK UNDERSÖKNING
IVARSLUND

SEKTION 38/720 OCH TVÄRSEKTION 38/800		
FORMAT/SKALA	NUMMER	BET
H 1:200 L 1:500 (A1)	G-10-2-408	A