





**Teckenförklaring**

 Förstudie MSB - områdesbegränsning

**Områden där stabilitetskartering bör utföras:**

 Finjord (lera/silt) med lutning >1:10

 Finjord (lera/silt) med lutning <1:10

 Övriga områden utmed vattendrag och sjöar (minst 50 m från strandlinjen eller 10 gånger slänthöjden)



Statens geotekniska institut

SE-100 LINKÖPING Telefon: 013-20 18 00

UPPDRAG NR

14324

RITAD AV

Linda Blied

DATUM

2010-04-29

HANDLÄGGARE

Ann-Christine Hågeryd

UPPDRAGSANSVARIG

Ann-Christine Hågeryd

**Norrbottens län**

Redovisning av utförda förstudier och översiktliga stabilitetskarteringar

**Karlsvik, Luleå kommun**

SKALA

1:10 000

REFERENSSYSTEM

SWEREF 99 TM

KARTA

L5