





**Teckenförklaring**

 Förstudie MSB - områdesbegränsning

**Områden där stabilitetskartering bör utföras:**

 Finjord (lera/silt) med lutning >1:10

 Finjord (lera/silt) med lutning <1:10

 Övriga områden utmed vattendrag och sjöar (minst 50 m från strandlinjen eller 10 gånger slänhöjden)



Statens geotekniska institut

581 03 LINKÖPING Telefon: 013-20 18 00

UPPDRAG NR  
**14324**

RITAD AV  
**Linda Blied**

DATUM  
**2010-04-29**

HANDLÄGGARE  
**Ann-Christine Hågeryd**

UPPDRAGSANSVARIG  
**Ann-Christine Hågeryd**

**Norrbottnens län**

Redovisning av utförda förstudier och översiktliga stabilitetskarteringar

**Svartbyn, Överkalix kommun**

SKALA  
**1:10 000**

REFERENSSYSTEM  
**SWEREF 99 TM**

KARTA  
**L9**